

Mtr. nr., ejerlav, sogn: 3^e, 3^f, 4^a, 4^b, Stempel. 25 kr.
(i København kvarter)
eller (i de sønderjydske lands- 3^a, 4^d, 4^e, 4^h,
dele) bd. og bl. i tingbogen, Egemark Hovedgård,
art. nr., ejerlav, sogn. Føllenslev sogn.

Akt: Skab nr.
(udfyldes af dommerkontoret)

Gade og hus nr.:

Anmelder:

21.7.76 11300.

Landinspektør
P. NEELE

Flordalevej 4 A, 4820 Svinninge
Tlf. (06) 465910 - Giro 73618

DEKLARATION

Undertegnede ejere af matr. nre. 3^a, 3^e, 3^f, 4^a, 4^b, 4^d, 4^e, 4^h, Egemark Hovedgård, Føllenslev sogn, Bjergsted kommune, forpligter herved sig og efterfølgende ejere af nævnte ejendomme og parceller derfra til, at der på de på vedhæftede rids viste oversigtsarealer hverken varigt eller midlertidigt må forefindes genstande eller bevoksning, der rager mere end 0,8 meter op over det ved de skærende vejmidtlinier bestemte plan.

Oversigtsbestemmelserne for matr. nr. 4^h gælder med respekt for eksisterende bygninger, sålænge disse er intakte.

På strækningen A B og C D og E F må der ingen gående eller kørende adgang eller anden færdsel finde sted mellem den 15 meter brede vej og de tilstødende arealer.

På parcel 127 skal, som vist på vedhæftede rids, etableres og stedse vedligeholdes et 5,00 m bredt beplantningsbælte, dog med respekt for oversigtsarealer.

Nærværende deklaration kan tinglyses som servitutstiftende.

Med hensyn til servitutter og andre byrder, herunder også prioriteter, henvises til de på ejendommenes blad i tingbogen indførte rettigheder.

Påtaleberettiget: Bjergsted kommunalbestyrelse.

Som ejer af matr. nr. 3^e:
Tjørnemarken, den ..25/4.. 1976.

Som ejer af matr. nr. 3^f:
Tjørnemarken, den ..21/4.. 1976.

..... Tage Jensen (sign.)

..... Karen Christoffersen (sign.)

Justitsministeriets genpartspapir. Til lejekontrakter, serviturdokumenter o.l., fortsættelse af dokumenter, fortegnelse over pantsatte genstande o.l. (vedr. fast ejendom)

Mtr. nr., ejerlav, sogn:
(i København kvarter)
eller (i de sønderjydske landsdele) bd. og bl. i tingbogen,
art. nr., ejerlav, sogn.

Stempel: kr.

Akt: Skab nr.
(udfyldes af dommerkontoret)

Gade og hus nr.:

Anmelder:

Som ejer af matr. nr. 4^a:
Tjørnemarken, den 22/4 1976.
Ingrid Nielsen (sign.)
.....

Som ejer af matr. nr. 4^b:
Tjørnemarken, den 17/5 1976.
Arne Pedersen (sign.)
.....

Som ejer af matr. nr. 3^a:
Egemarke, den 10/5 1976.
Inger Lohmann Poulsen (sign.)
.....

Som ejer af matr. nr. 4^d:
Havnsø, den 24/6 1976.
Børge Bardendorf (sign.)
A. Nordlund Ove Bisp (sign.)
) (sign.)
.....

Som ejer af matr. nr. 4^e:
Holbæk, den 6/5 1976.
Ben Nielsen (sign.) Ole Jensen
Kurt Elias Nielsen (sign.)
(sign.)
.....

Som ejer af matr. nr. 4^h:
Tjørnemarken, den 10/6 1976.
Ingrid Nielsen (sign.)
.....

Som køber af en del af matr.
nre. 3^a, 3^e, 3^f, 4^a, 4^b og 4^d;
Holbæk, den 22/4 1976.
Jørgen Olsen (sign.)
.....

Foranstående deklaration kan tiltrædes af Bjergsted kommunalbestyrelse som bygningsmyndighed i medfør af byggelovens § 4.

Svebølle, den 21/5 1976.

P. k. v.

Udskriftens rigtighed bekræftes.
RETTEEN I KALUNDBORG, den 21/10-05

Heidi Antonsen
Heidi Antonsen
o.ass.

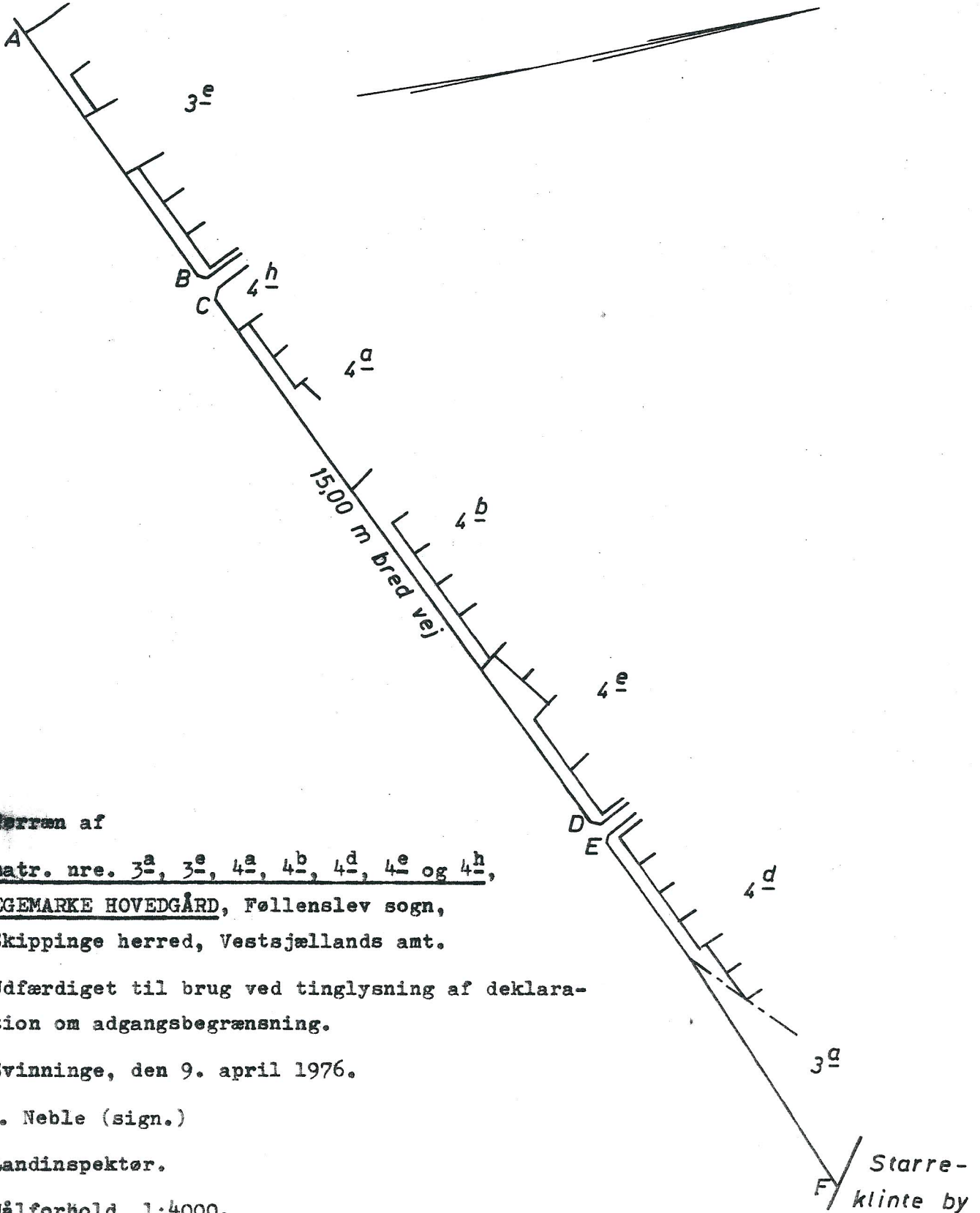
Ole Junker (sign.) Anker Jensen
borgmester (sign.)
bygnings-
inspektør

Bestillings-
formular

H

Justitministeriets genpartkalkuleret. Til kort.

Havnsø by



Terræn af

matr. nre. 3^a , 3^e , 4^a , 4^b , 4^d , 4^e og 4^h ,

EGEMARKE HOVEDGÅRD, Føllenslev sogn,
Skippinge herred, Vestsjællands amt.

Udfærdiget til brug ved tinglysning af deklara-
tion om adgangsbe grænsning.

Svinninge, den 9. april 1976.

P. Neble (sign.)

Landinspektør.

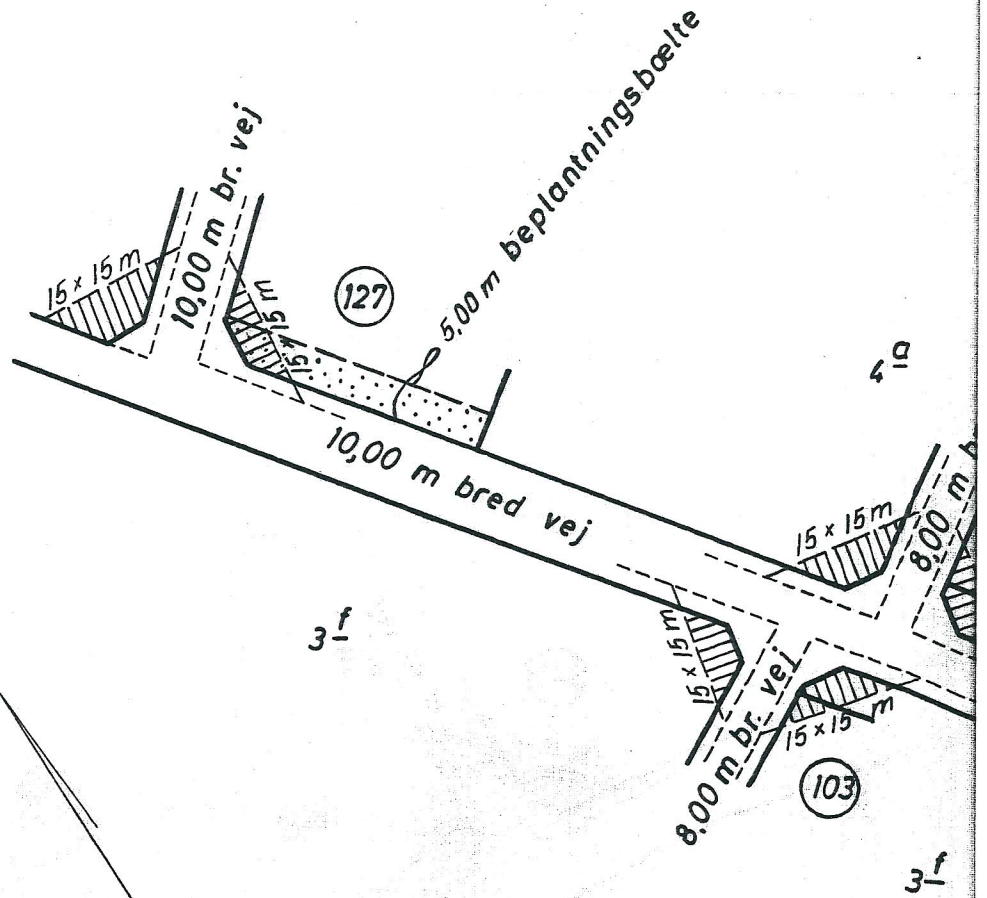
Målforhold 1:4000.

At denne kort-genpart er nøjagtig genpart af det originale kort vedrørende ejendommen(e)

matr. nr. 3^a , 3^e , 4^a , 4^b , 4^d , 4^e og 4^h , Egemark Hovedgård, Føllenslev sogn.

attesteres herved. Svinninge, d. 20. juli 1976.

Navn



Rids over parceller af

matr. nr. 3^e, 3^f, 4^a og 4^h EGEMARKE HOVEDGÅRD,

Føllenslev sogn, Skippinge herred, Vestsjællands amt.

Udfærdiget til brug ved tinglysning af deklaration
om fri oversigt på de med skravering viste arealer.

Svinninge, den 10. marts 1976.

P. Neble (sign.)

Landinspektør.

Målforshold 1:1000.

At denne kort-genpart er nøjagtig genpart af det originale kort vedrørende ejendommen(e)

Ege-) mark Hovedgård, Føllenslev) sogn.

matr. nr. 3^e, 3^f, 4^a og 4^h

attesteres herved. Svinninge, d. 20. juli 1976.

Navn:

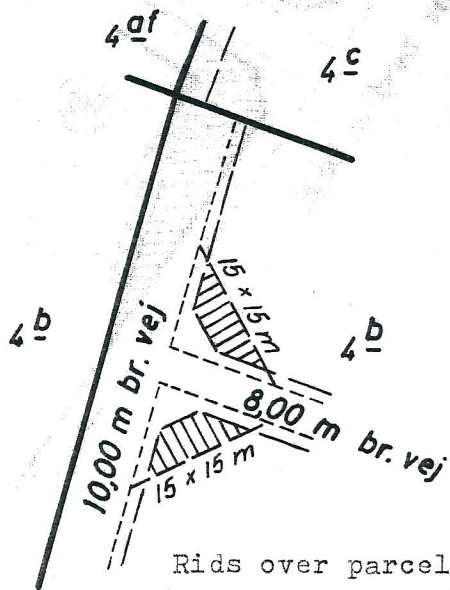
P. Neble

Denne kortgenpart er nøjagtig genpart af det originale kort vedrørende ejendommen(e)

matr. nr. 4^b, 4^d og 4^e Ege-
 mark Hovedgård, Føllenslev sogn.

attesteres herved. Svinninge, d. 20. juli 1976.

Navn:



Rids over parceller af

matr. nr. 4^b, 4^d og 4^e EGEMARKE HOVEDGÅRD,

Føllenslev sogn, Skippinge herred, Vestsjællands amt.

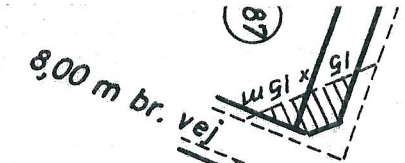
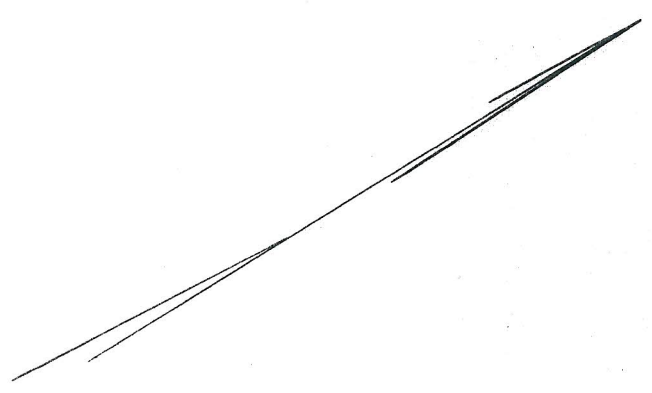
Udfærdiget til brug ved tinglysning af deklaration
 om fri oversigt på de med skravering viste arealer.

Svinninge, den 10. marts 1976.

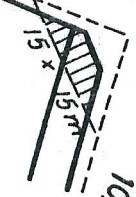
P. Neble (sign.)

Landinspektør.

Målforshold 1:1000.

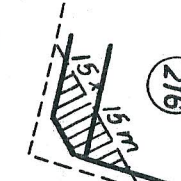


200



10,00 m bred vej

216



8,00 m br. vej

226

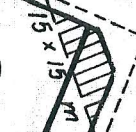


201

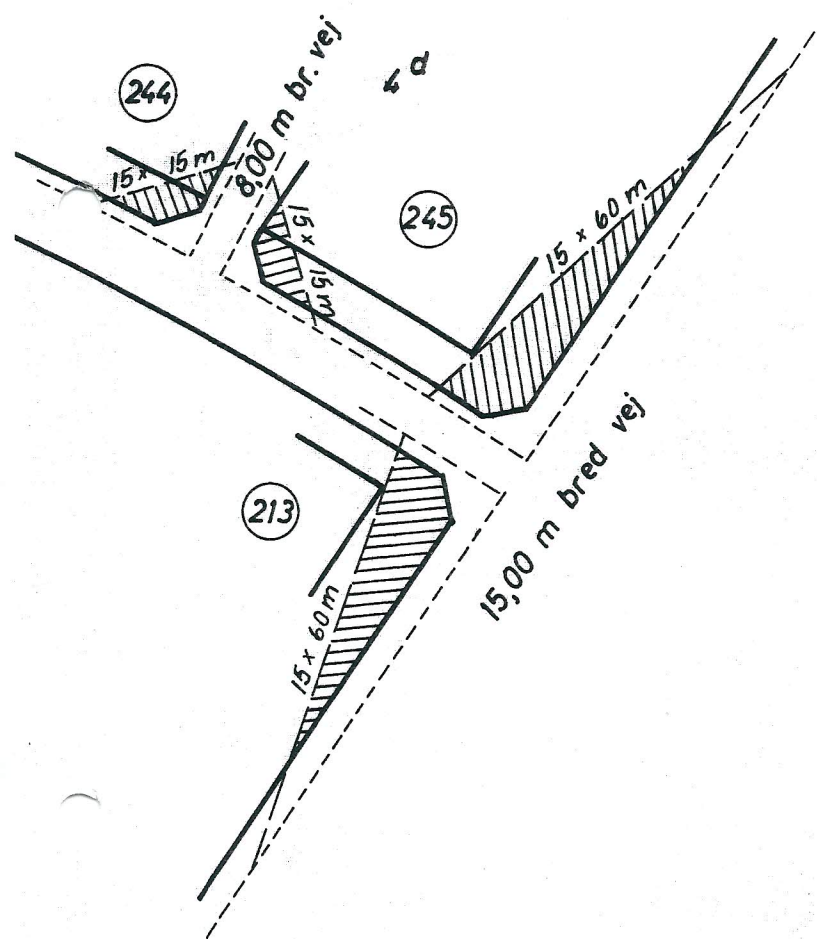


8,00 m br. vej

215



219



Udskriftens rigtighed bekræftes.
RETTEI I KALUNDBORG, den 2/11-05

Heidi Antonsen

Heidi Antonsen
o.ass.